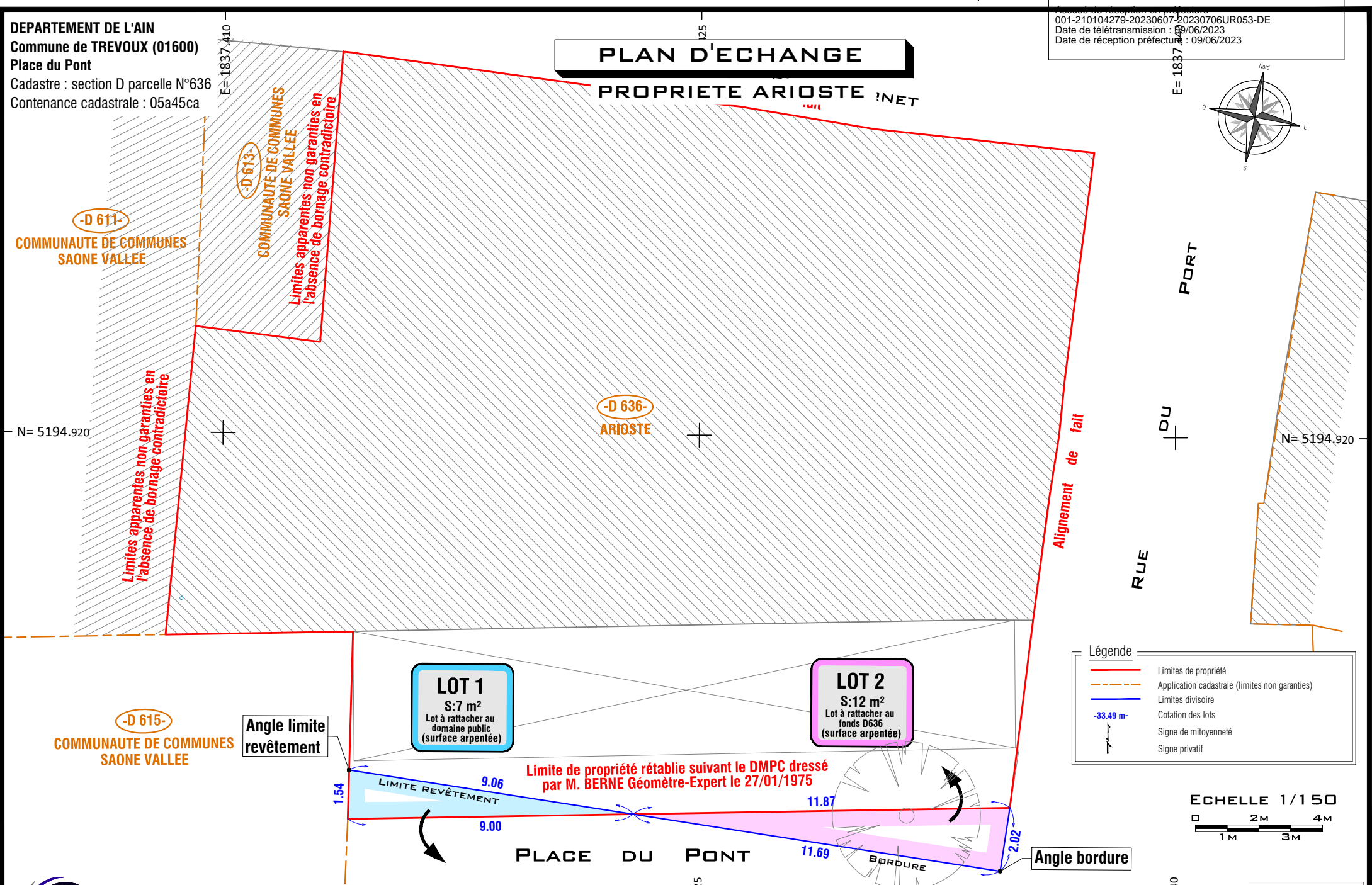
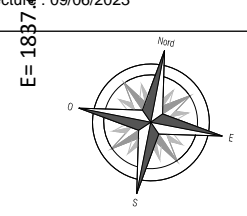


DEPARTEMENT DE L'AIN
Commune de TREVOUX (01600)
Place du Pont
Cadastré : section D parcelle N°636
Contenance cadastrale : 05a45ca

PLAN D'ECHANGE

PROPRIETE ARIOSTE NET

Accusé de réception en préfecture
001-210104279-20230607-20230706UR053-DE
Date de télétransmission : 09/06/2023
Date de réception préfectorale : 09/06/2023



Légende

- (Red line) Limites de propriété
- (Orange dashed line) Application cadastrale (limites non garanties)
- (Blue line) Limites divisoire
- (Blue line) Cotation des lots
- ⊕ (Cross) Signe de mitoyenneté
- ⚡ (Lightning bolt) Signe privatif

Echelle 1/150

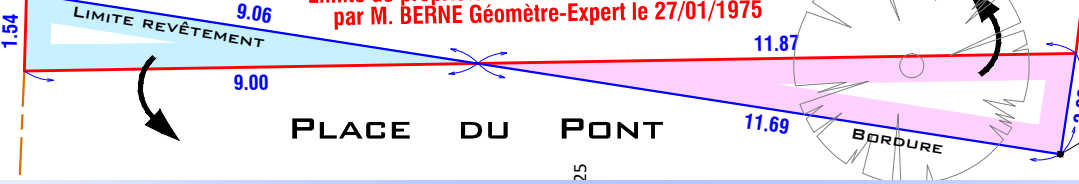
-D 615-
COMMUNAUTE DE COMMUNES
SAONE VALLEE

Angle limite revêtement

LOT 1
S:7 m²
Lot à rattacher au
domaine public
(surface arpentée)

LOT 2
S:12 m²
Lot à rattacher au
fonds D636
(surface arpentée)

Limite de propriété rétablie suivant le DMPC dressé
par M. BERNE Géomètre-Expert le 27/01/1975



42a rue Gambetta - 69740 GENAS
Tél: 09.51.49.08.28 - Mail: contact@arcgéo.fr

FONCIER : BORNAGE - DIVISION - COPROPRIETE - DIVISION EN VOLUMES
URBANISME : PERMIS AMENAGER - DECLARATION PREALABLE - CERTIFICAT D'URBANISME
ARCHITECTURE : SCANNER 3D - MAQUETTE BIM - INTERIEUR - FACADE - COUPE - HEBERGE - TOITURE
TRAVAUX TECHNIQUES : SURFACE UTILE - SURFACE PLANCHER - SURFACE CARREZ - IMPLANTATION - NIVELLEMENT - BATHYMETRIE ...

Echelle : 1/150 pour impression A4	NATURE DES TRAVAUX	DATE	ORDRE	INDICE
Réf : DF 2016-09 Réf fichier : DF 2016-09 PLAN CESSION - 2023.03.27.dwg	PLAN CESSION	27/03/2023	ARIOSTE	A

Rattachement par GNSS réseau TERIA
Système de coordonnées RGF 93 CC46
Altitude IGN69-NGF (raf20) (+/- 5cm)

CONSEILLER VALORISER GARANTIR