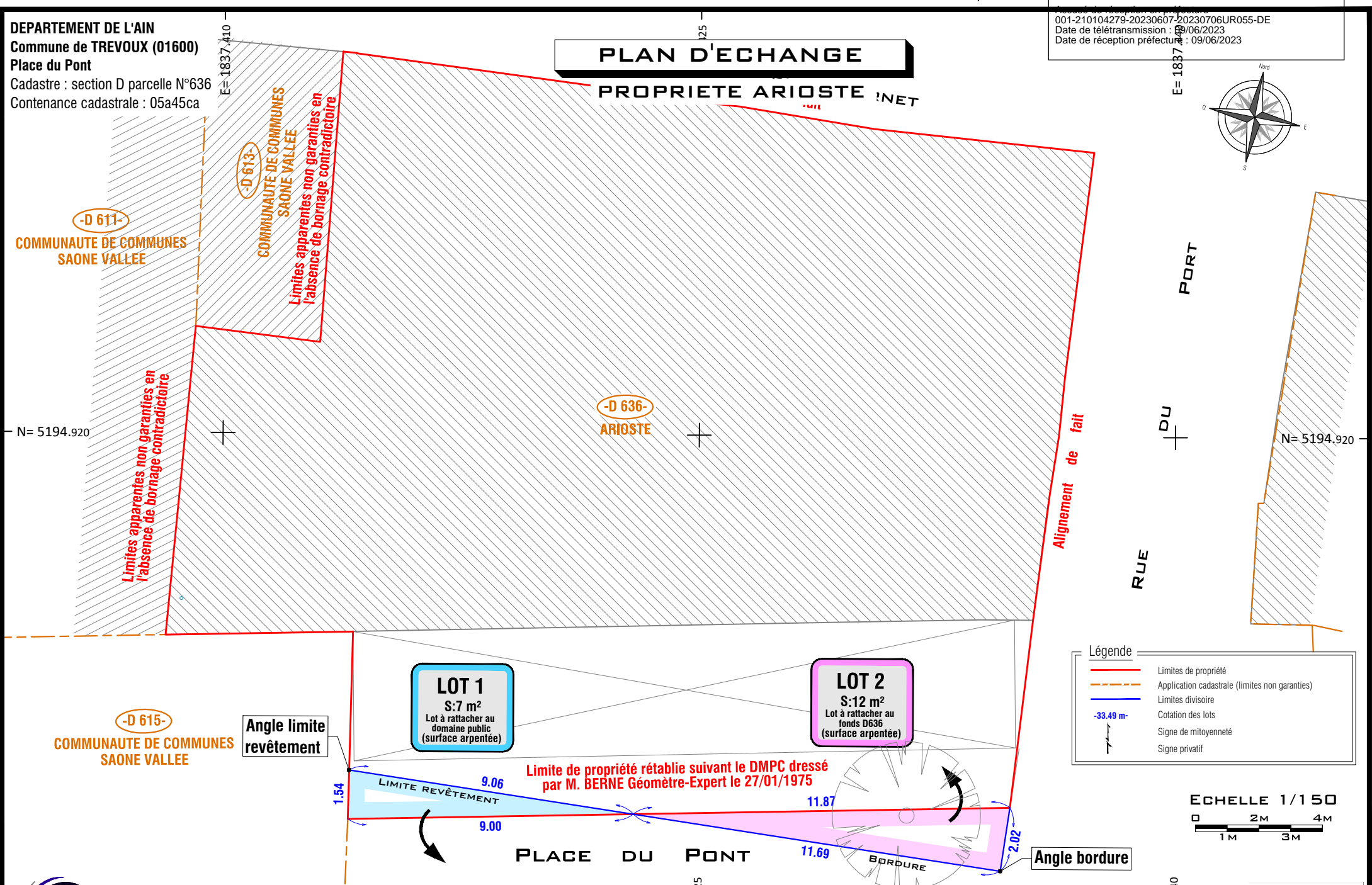
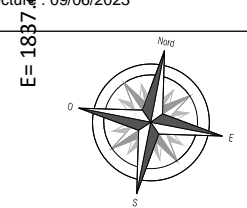


DEPARTEMENT DE L'AIN  
Commune de TREVOUX (01600)  
Place du Pont  
Cadastré : section D parcelle N°636  
Contenance cadastrale : 05a45ca

# PLAN D'ECHANGE

## PROPRIETE ARIOSTE NET

Accusé de réception en préfecture  
001-210104279-20230607-20230706UR055-DE  
Date de télétransmission : 09/06/2023  
Date de réception préfectorale : 09/06/2023



**Légende**

- (Red line) Limites de propriété
- (Orange dashed line) Application cadastrale (limites non garanties)
- (Blue line) Limites divisoire
- (Blue line) Cotation des lots
- ⊕ (Cross symbol) Signe de mitoyenneté
- ⚡ (Lightning bolt symbol) Signe privatif

**Echelle 1/150**

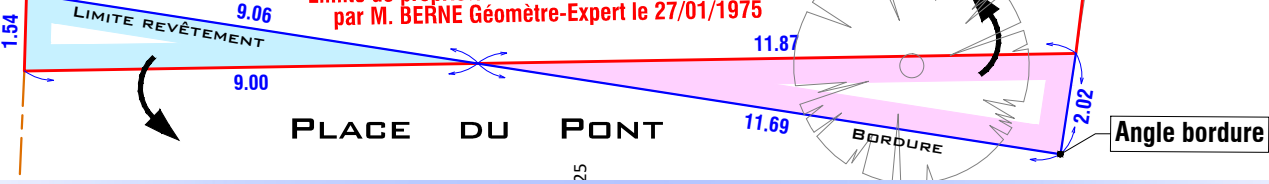
**-D 615-**  
COMMUNAUTE DE COMMUNES SAONE VALLEE

**Angle limite revêtement**

**LOT 1**  
S:7 m<sup>2</sup>  
Lot à rattacher au domaine public (surface arpentée)

**LOT 2**  
S:12 m<sup>2</sup>  
Lot à rattacher au fonds D636 (surface arpentée)

Limite de propriété rétablie suivant le DMPC dressé par M. BERNE Géomètre-Expert le 27/01/1975



42a rue Gambetta - 69740 GENAS  
Tél: 09 51 49 08 28 - Mail: contact@arcgéo.fr

**FONCIER** : BORNAGE - DIVISION - COPROPRIETE - DIVISION EN VOLUMES  
**URBANISME** : PERMIS AMENAGER - DECLARATION PREALABLE - CERTIFICAT D'URBANISME  
**ARCHITECTURE** : SCANNER 3D - MAQUETTE BIM - INTERIEUR - FACADE - COUPE - HEBERGE - TOITURE  
**TRAVAUX TECHNIQUES** : SURFACE UTILE - SURFACE PLANCHER - SURFACE CARREZ - IMPLANTATION - NIVELLEMENT - BATHYMETRIE ...

<b>Echelle</b> : 1/150 pour impression A4	NATURE DES TRAVAUX	DATE	ORDRE	INDICE
Réf : DF 2016-09 Réf fichier : DF 2016-09 PLAN CESSION - 2023.03.27.dwg	PLAN CESSION	27/03/2023	ARIOSTE	A

Rattachement par GNSS réseau TERIA  
Système de coordonnées RGF 93 CC46  
Altitude IGN69-NGF (raf20) (+/- 5cm)

CONSEILLER VALORISER GARANTIR