

Département de l' Ain  
*Commune de Trévoux*

# Propriété de la commune de Trévoux

## Plan de Division

échelle 1/250

Lieudit: beluison  
Section(s): AC  
Parcelle(s): 506

### TIRAGE PROVISOIRE

Transmis pour information  
Ne doit pas être joint à un acte authentique  
Ni être utilisé pour la réalisation du projet

EMMANUEL BONNET - CLAIRE RICHARD - JEAN-VIANNEY RICHARD - PERRINE RAYMOND - NOUS PRENONS LA MESURE DE VOS PROJETS



**GÉOMÈTRE-EXPERT**  
GARANT D'UN CADRE DE VIE DURABLE

N° inscription 2008 C2 0002

Dossier 220050

Réf. T01047

220050D1\_REV1

Plan n°220050D1

Coordonnées locales centimétriques rattachées au  
RGF93 CC46 par GPS (réseau Téria) - Précision : classe 1

Nivellement local centimétrique rattaché par GPS au  
NGF (système IGN69) (réseau Téria)

Dernières modifications en date du

- 07/02/2022 ASF/rev1 - Plan projet

-

-

-

**COSMOS**  
GÉOMÈTRES EXPERTS

Lagnieu - Trévoux  
Beaujeu - Meximieux  
Neuville S/Saône - Villars-les-Dombes














Tél unique 04 74 00 91 60

contact@cosmos-ge.fr www.cosmos-ge.fr

REPRODUCTION RÉSERVÉE

# Légendes

## Légende Topographique

-  Eaux Pluv. Réseau Enterré
-  Eaux Usées Réseau Enterré
-  Point de Nivellement
-  Plaque Tel
-  Haie Symbolique
-  Façade Bâtiment
-  Plaque circulaire EP
-  Plaque circulaire EU
-  Clôture Légère
-  Trottoir
-  Grille EP
-  Bouche à clé
-  Porte

## Limites

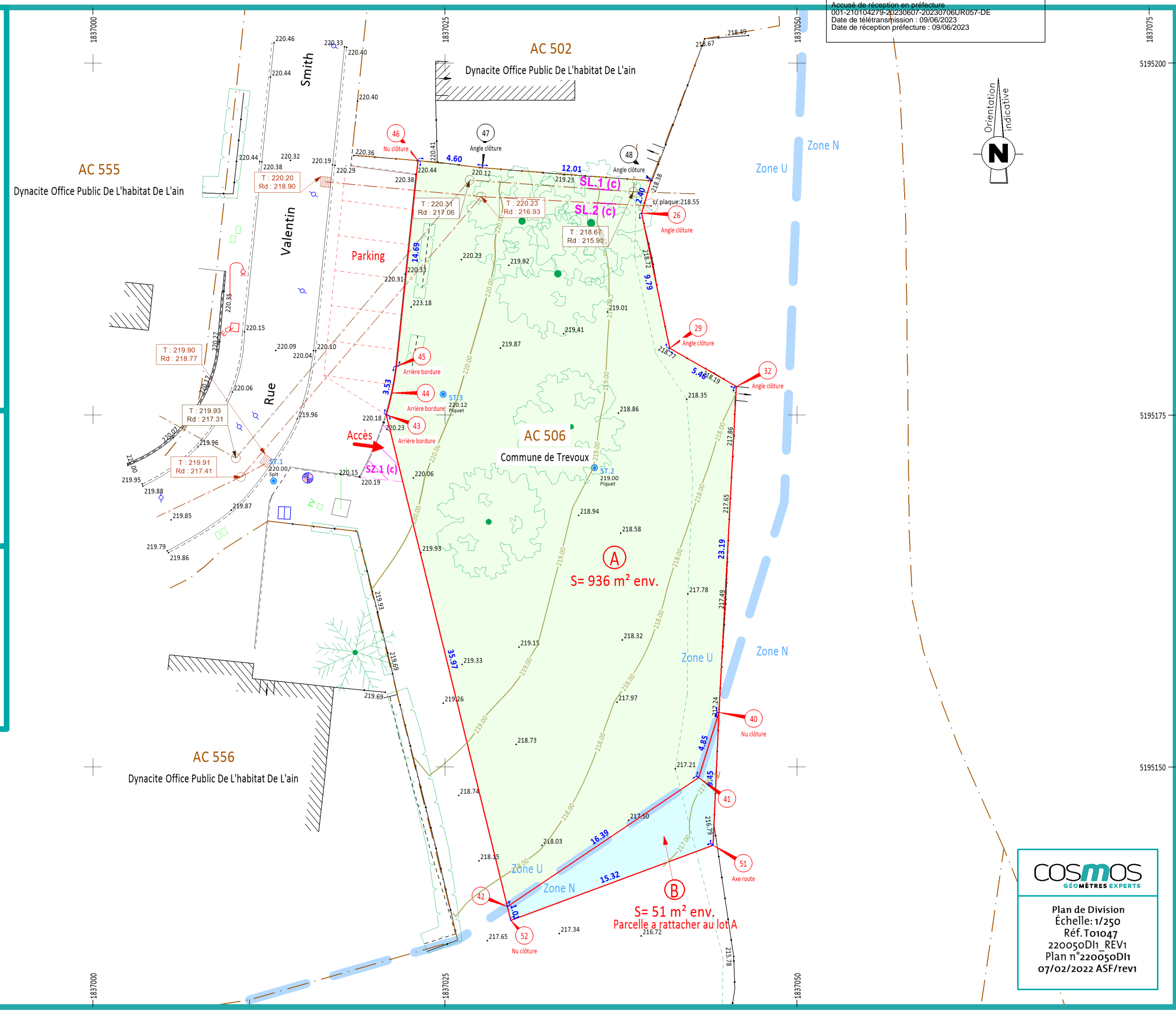
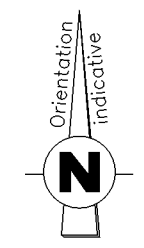
Les limites sont apparentes et non contradictoires. Elles devront faire l'objet d'un bornage avec les propriétaires voisins. Les superficies et cotations des lots ne seront définitives qu'après bornage.

## Servitudes

Tableau de Servitudes			
Nom	Nature	Fonds Dominant	Fonds Servant
SL.1	Servitude de tréfonds EU	Ayants droits	A
SL.2	Servitude de tréfonds EP	Ayants droits	A
SZ.1	Servitude de passage	DP	A

Sauf études particulières, les servitudes de toutes natures, apparentes ou occultes, les conditions de raccordement aux réseaux d'équipement, les limites non reconnues par un procès verbal, sont indiquées sous toutes réserves.

Accusé de réception en préfecture  
001-210104279-20230607-20230706UR057-DE  
Date de télétransmission : 09/06/2023  
Date de réception préfecture : 09/06/2023



**COSMOS**  
GÉOMÈTRES EXPERTS

Plan de Division  
Échelle: 1/250  
Réf. T01047  
220050Dh1\_REV1  
Plan n°220050Dh1  
07/02/2022 ASF/rev1