

Département de l' Ain
Commune de Trévoux

Propriété de la commune de Trévoux

Plan de Division

échelle 1/250

Lieudit: beluison
Section(s): AC
Parcelle(s): 506

TIRAGE PROVISOIRE

Transmis pour information
Ne doit pas être joint à un acte authentique
Ni être utilisé pour la réalisation du projet

EMMANUEL BONNET - CLAIRE RICHARD - JEAN-VIANNEY RICHARD - PERRINE RAYMOND - NOUS PRENONS LA MESURE DE VOS PROJETS



N° inscription 2008 C2 0002

Dossier 220050
Réf. T01047
220050D1_REV1
Plan n°220050D1

Coordonnées locales centimétriques rattachées au RGF93 CC46 par GPS (réseau Téria) - Précision : classe 1
Nivellement local centimétrique rattaché par GPS au NGF (système IGN69) (réseau Téria)














Dernières modifications en date du
- 07/02/2022 ASF/rev1 - Plan projet
-
-
-

COSMOS
GÉOMÈTRES EXPERTS

Lagnieu - Trévoux
Beaujeu - Meximieux
Neuville S/Saône - Villars-les-Dombes
Tél unique 04 74 00 91 60
contact@cosmos-ge.fr www.cosmos-ge.fr
REPRODUCTION RÉSERVÉE

Légendes

Légende Topographique

-  Eaux Pluv. Réseau Enterré
-  Eaux Usées Réseau Enterré
-  Point de Nivellement
-  Plaque Tel
-  Haie Symbolique
-  Façade Bâtiment
-  Plaque circulaire EP
-  Plaque circulaire EU
-  Clôture Légère
-  Trottoir
-  Grille EP
-  Bouche à clé
-  Porte

Limites

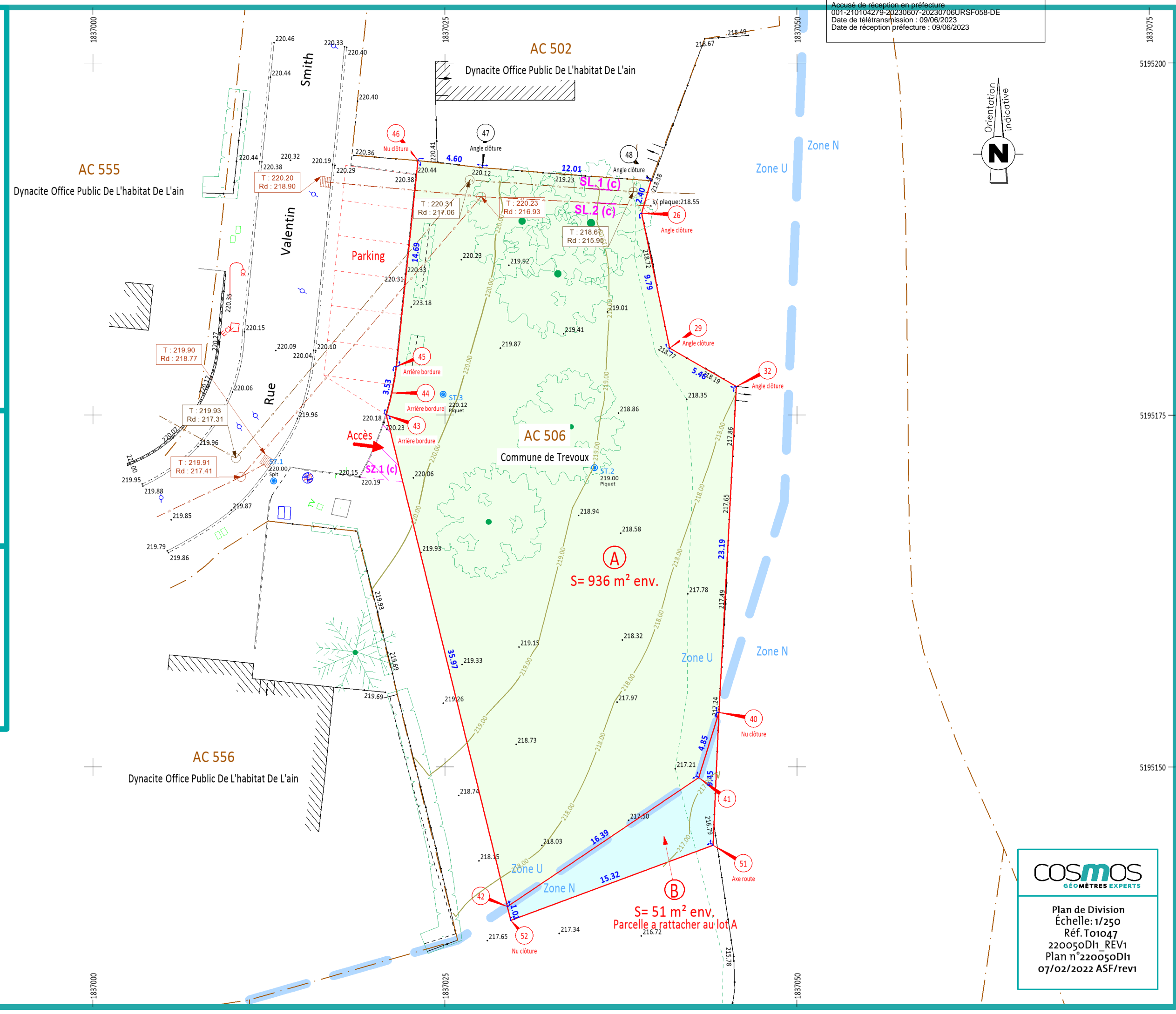
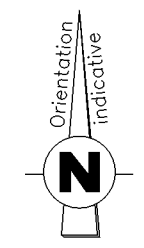
Les limites sont apparentes et non contradictoires. Elles devront faire l'objet d'un bornage avec les propriétaires voisins. Les superficies et cotations des lots ne seront définitives qu'après bornage.

Servitudes

Tableau de Servitudes			
Nom	Nature	Fonds Dominant	Fonds Servant
SL.1	Servitude de tréfonds EU	Ayants droits	A
SL.2	Servitude de tréfonds EP	Ayants droits	A
SZ.1	Servitude de passage	DP	A

Sauf études particulières, les servitudes de toutes natures, apparentes ou occultes, les conditions de raccordement aux réseaux d'équipement, les limites non reconnues par un procès verbal, sont indiquées sous toutes réserves.

Accusé de réception en préfecture
001-210104279-20230607-20230706URSF058-DE
Date de télétransmission : 09/06/2023
Date de réception préfecture : 09/06/2023



COSMOS
GÉOMÈTRES EXPERTS

Plan de Division
Échelle: 1/250
Réf. T01047
220050Dh1_REV1
Plan n°220050Dh1
07/02/2022 ASF/rev1